



DOSSIER DU PARTICIPANT

Colloque
TICEMED 13


INFORMATIONS PRATIQUES

LIEU DU CONGRÈS

Université Panteion, Athènes

Fondée en 1927, l'Université Panteion est une des trois plus anciennes universités de sciences politiques en Europe.

Elle est un peu excentrée du centre d'Athènes mais est très facilement accessible en transports en commun.

 Leof. Andrea Siggrou 136, Athina 176 71, Grèce

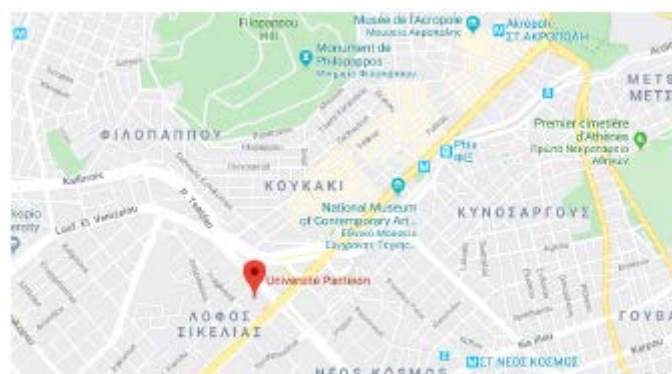
Accès depuis le centre :

Métro : Ligne M1, 27 minutes

Bus : Ligne 049, 35 minutes

Taxi : 9.5km, 10 minutes

Marche : 8.1km, 1h40



INFORMATIONS PRATIQUES

GUIDE - PARTIE HÔTELLERIE

Veillez noter que les hôtels sont vite complets. L'équipe organisatrice vous conseille de réserver au plus vite. Par ailleurs, les tarifs sont ici donnés à titre indicatif et sont susceptibles d'être différents en fonction des périodes de réservation.

Hôtel Carolina

Équipements de l'établissement

- Internet haut débit gratuit (Wi-Fi)
- Hôtel non-fumeurs
- Personnel multilingue

Équipements de la chambre

- Climatisation
- Minibar
- Chambres familiales
- Chambres non-fumeurs



Tél : + 30 210 – 3243551

Tarifs et réservation : <https://www.booking.com/Share-Cbu8Q4>



55 Kolokotroni, Athènes 105 60 Grèce



Navigation :

Aéroport international d'Athènes Elefthérios-Venizélos 20 km

Bus : Monastiraki 5 min

Panepistimio 6 min



Atout :

En plein coeur d'un quartier vivant.



INFORMATIONS PRATIQUES

GUIDE - PARTIE HÔTELLERIE

Acropolis Select

Équipements de l'établissement

- Internet haut débit gratuit (Wi-Fi)
- Bar/lounge
- Concierge
- Nettoyage à sec
- Personnel multilingue
- Petit déjeuner disponible
- Salles de réunion


Équipements de la chambre

- Climatisation
- Minibar
- Réfrigérateur en chambre
- Chambres non-fumeurs



Tél : + 30 210 – 9211610

Tarifs et réservation : <https://www.booking.com/Share-RlsuYP>

 37-39 Falirou, Athènes 117 42, Grèce

 Navigation :

Aéroport international d'Athènes Elefthérios-Venizélos 19 km

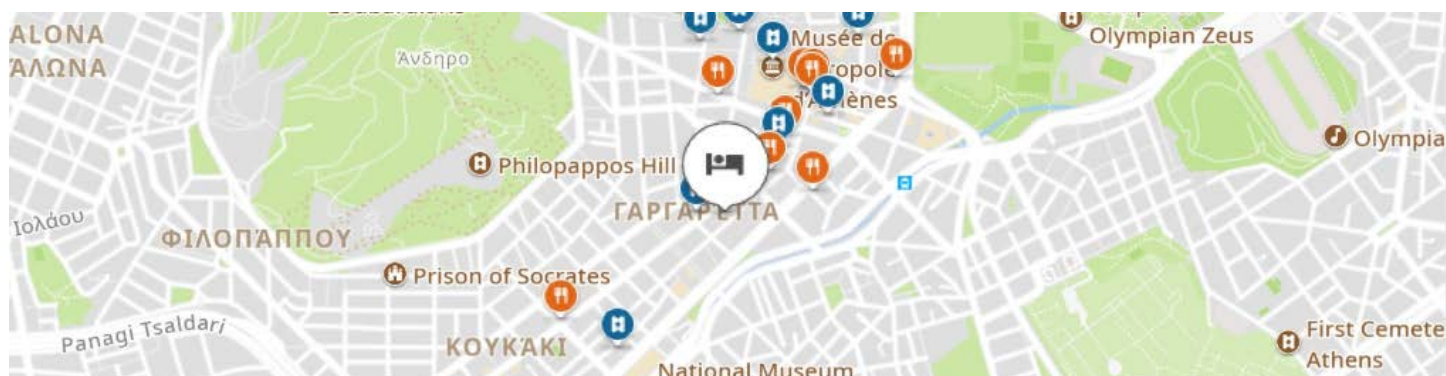
Bus :

Neos Kosmos 2 min

Syngrou Fix 2 min

 Atout :

5 min à pied du musée de l'Acropole et de la place Plaka.



INFORMATIONS PRATIQUES

GUIDE - PARTIE HÔTELLERIE

Phaedra Hotel

Équipements de l'établissement

Internet haut débit gratuit (Wi-Fi)
Hôtel non-fumeurs
Personnel multilingue
Wi-Fi public

Équipements de la chambre

Climatisation
Chambres non-fumeurs

Tél : + 30 210 – 3238461



Tarifs et réservation : <https://www.booking.com/Share-D60jkD>



Cherfontos 16 & Adrianou Street, Athènes 105 58, Grèce



Navigation :

Aéroport international d'Athènes Elefthérios-Venizélos 19 km

Bus :

Akropoli 6 min

Syntagma 9 min



Atout :

Sa proximité avec l'Acropole fait de Pláka le quartier le plus plébiscité des visiteurs étrangers.



INFORMATIONS PRATIQUES

GUIDE - PARTIE HÔTELLERIE

Adonis Hotel

Équipements de l'établissement

- Bar/lounge
- Internet haut débit gratuit (Wi-Fi)
- Petit déjeuner inclus
- Conciergerie
- Hôtel non-fumeurs
- Personnel multilingue
- Wi-Fi public

Équipements de la chambre

- Climatisation
- Chambres non-fumeurs



Tél : + 30 210 – 3249737

Tarifs et réservation : <https://www.booking.com/Share-fVH5fq>

 Kodrou & Vouls Streets Chrissostomou 3, Athènes 105 58, Grèce

 Navigation :

Aéroport international d'Athènes Elefthérios-Venizélos 19 km

Bus :

Syntagma 5 min

Nomismatokopio 7 min

 Atout :

Sa proximité avec l'Acropole fait de Pláka le quartier le plus plébiscité des visiteurs étrangers.

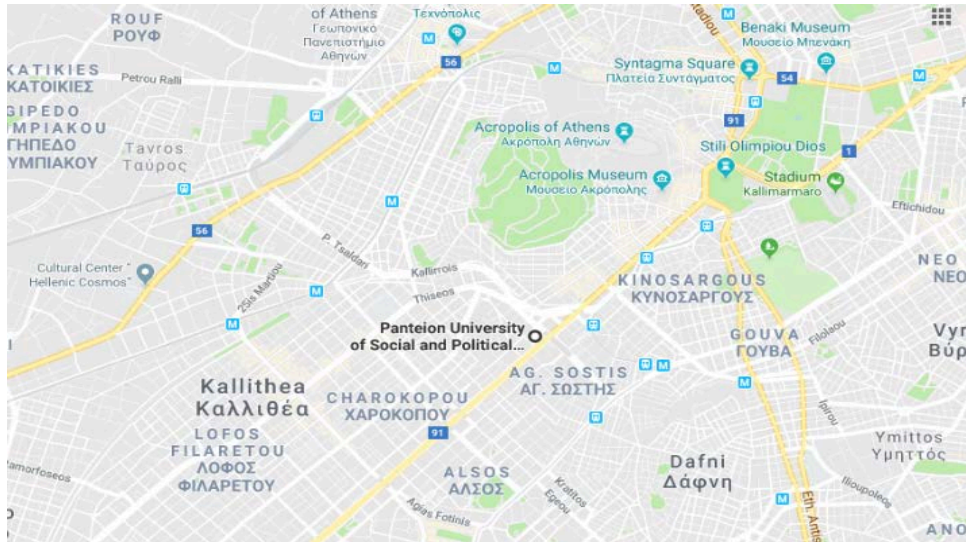


INFORMATIONS PRATIQUES

GUIDE - PARTIE TRANSPORT

Université Panteion de Sciences Sociales et Politiques

136, Avenue Siggrou, Athènes 176 71



L'emplacement : l'université Panteion des sciences sociales et politiques est situé à Athènes et est facilement accessible par les transports en commun.

Métro :

Arrêt : Syngrou Fix, ligne 2 (rouge) (10 minutes à pied de l'arrêt du métro)

Trolleybus :

Ligne 10 Tzitzifies – Chalandri

Bus :

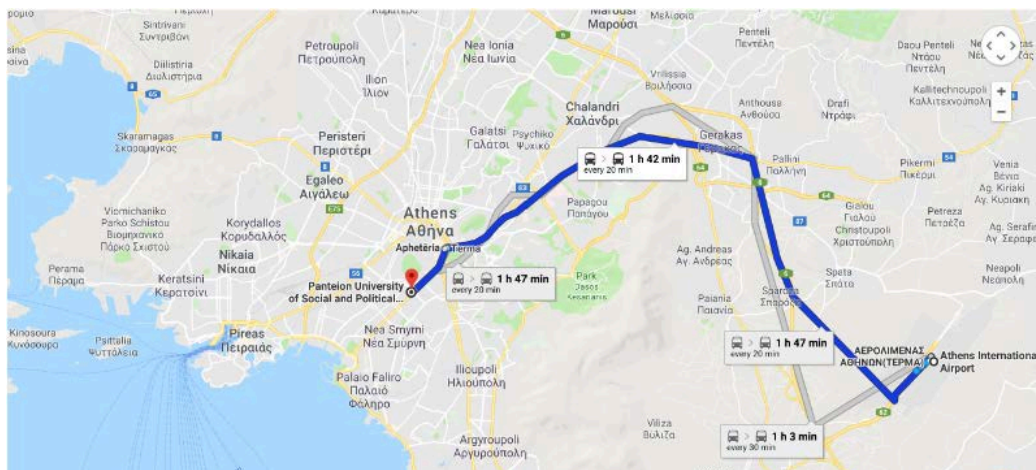
040, A2, B2, E22, E90, 106, 126, 136, 137, 550

Tramway :

Stations : Fix, Kasomouli


















De l'aéroport à Panteion :

Transports en commun (bus et métro)



INFORMATIONS PRATIQUES

GUIDE - PARTIE TRANSPORT

	10:48 AM–12:30 PM	1 h 42 min
	>  X95 >  040	
	11:00 AM from ΑΕΡΟΛΙΜΕΝΑΣ ΑΘΗΝΩΝ(ΤΕΡΜΑ)	
	15 min every 20 min	
	DETAILS	
<hr/>		
	10:48 AM–12:35 PM	1 h 47 min
	>  X95 >  B2	
<hr/>		
	10:48 AM–12:35 PM	1 h 47 min
	>  X95 >  550	
<hr/>		
	11:52 AM–12:55 PM	1 h 3 min
	>  M3 >  B2	

En taxi (couleur jaune)

Les taxis se trouvent à la sortie 3 de l'aéroport.

Les tarifs de l'aéroport au centre ville :

- Durant la journée (05:00-24:00) : 40 €
- Durant la nuit (24:00-05:00) : 55 €



INFORMATIONS PRATIQUES

GUIDE - PARTIE TOURISTIQUE

Les incontournables



Le Mont Lycabette

Le mont Lycabette est une colline de l'Attique de 277 mètres de haut (le point le plus élevé d'Athènes), qui est constituée de calcaire. Elle donne un panorama exceptionnel sur la ville d'Athènes. Un funiculaire permet aux touristes de se rendre sur la colline où se trouve la chapelle Saint-Georges.

 Navigation :

Il y a plusieurs façon de monter : à pied, en taxi ou encore en funiculaire. Le funiculaire se prend à la jonction de Aristipou et Ploutarchiou. Il passe toutes les 30 minutes en période basse et toutes les 10 minutes en période de pointe. Il est ouvert de 9h à 2h30.


 Adresse : Athènes 114 71, Grèce

L'Acropole

Le rocher de l'Acropole et ses monuments (dont le célèbre Parthénon) forment un extraordinaire ensemble architectural et artistique légué par la Grèce antique au reste du monde. Ils sont devenus le symbole universel de l'esprit et de la civilisation classique.

 Navigation :

Vous pouvez également vous rendre à l'Acropole en prenant la ligne de bus 230 qui relie les stations de métro Syntagma et Panepistimio. De plus, l'arrêt de bus «Makrighiani» des lignes 1, 5, 040, 230, A2, A3 et B2 se trouve à 10 minutes à pied. Du Pirée, la ligne de bus express X80 se connecte à l'Acropole (seuls les billets touristiques et les billets de 5 jours sont acceptés).

 Adresse : Dionysiou Areopagitou 15,
Athina 117 42, Grèce



INFORMATIONS PRATIQUES

GUIDE - PARTIE TOURISTIQUE


La place Syntagma (place de la Constitution)



A Athènes, tous les chemins mènent à la place Syntagma. Commencez par visiter le tombeau du soldat inconnu devant le bâtiment du Parlement (ancien palais), gardé par les soldats d'élite d'Evzones. Le changement des gardes a lieu toutes les heures, alors que tous les dimanches à 11 heures, il y a une cérémonie plus élaborée.


 Navigation :

La ligne bleue du métro d'Athènes (3) peut vous amener à Syntagma depuis l'aéroport. La ligne de bus X93 relie l'aéroport à Syntagma et circule 24h / 24.

 Adresse : Pl. Sintagmatos, Athina 105 63, Grèce


Le Stade Panathenaïcon


Le stade Panathenaïcon a été construit vers 330 av. J.-C. et c'est là que les anciens Jeux Panathénaïques d'Athènes ont été célébrés. Après avoir été abandonné pendant des siècles, il a été rénové à la fin du 19ème siècle en utilisant le marbre Penteli, le même que celui utilisé sur l'Acropole. Il a accueilli les premiers Jeux Olympiques de l'ère moderne ainsi que le premier marathon en 1896.

 Navigation :

Les stations de métro les plus proches sont Akropoli de la ligne rouge (2) et Syntagma des lignes rouges et bleues (2 & 3). Ils sont tous deux à 10 minutes à pied du stade.

Bus et trolleybus s'arrêtent devant le stade Panathenaïc (arrêt «Stadio») 2 et 4 (reliant les stations de métro Syntagma et Panepistimio), 10, 11 et 550 (reliant à la station de métro Evangelismos), 209 (Syntagma) Station de métro)



 Adresse : Leof. Vasileos Konstantinou, Athina 116 35, Grèce

INFORMATIONS PRATIQUES

GUIDE - PARTIE TOURISTIQUE

Le quartier de Plaka



Juste sous l'Acropole, le quartier de Plaka donne aux visiteurs un avant-goût de la «vieille Athènes». C'est l'endroit idéal pour se promener ou profiter des cafés et restaurants locaux. La zone d'Anafiotika, construite selon l'architecture typique des Cyclades, vous donne l'impression d'être sur une île égéenne, loin du centre d'Athènes.



Navigation :

Le quartier de Plaka est entre Monastiraki et Syntagma, et à 5 minutes à pied de la station de métro Syntagma des lignes rouges et bleues (2 & 3), de la station Akropoli de la ligne rouge (2) et de la station Monastiraki du vert et bleu lignes (1 et 3).

Le Temple de Zeus Olympian

Le temple de Zeus Olympian, en plein centre d'Athènes, était le plus grand temple de Grèce à l'époque romaine, mais il ne reste plus aujourd'hui que quelques colonnes.



Navigation :

Le temple de l'Olympe Zeus se trouve à 5 minutes à pied de la station Syntagma des lignes rouges et bleues du métro (2 et 3), ainsi qu'à 5 minutes à pied de la station de métro Akropoli (2).

Un certain nombre de lignes de bus s'arrêtent près de la zone.



Adresse : À l'est de l'Acropole, entre les avenues Syngrou et Vasilissis Olgas.

INFORMATIONS PRATIQUES

GUIDE - PARTIE TOURISTIQUE


L'Odéon d'Hérode Atticus

Au pied de l'acropole d'Athènes, Hérode Atticus a construit cet odéon en 161 en mémoire à sa femme Régilla. Dans le lieu, les participants pourront assister à des événements culturels. L'Odéon d'Hérode Atticus a la capacité d'accueillir jusqu'à 5000 spectateurs. C'est d'ailleurs dans cet endroit que se déroule le festival d'Athènes chaque année.



 Navigation :

La station de métro la plus proche de l'Odéon d'Hérode Atticus est l'Acropole. On peut s'y rendre avec la ligne de métro M2 et le bus 230.

 Adresse : Areopagitou Dionisiou, Athina
105 55, Grèce

Le Quartier Monastiráki

Ce quartier est notamment connu pour ses sites célèbres tels que l'Agora romaine abritant la bibliothèque d'Hadrien datant de 132 (2ème siècle ap. J.-C.) et la Tour des Vents. Cette tour a notamment servi de chapelle au VIème siècle (elle aurait été construite au 1er siècle av. J.-C.).

Il ne faut pas oublier de passer également par l'Agora antique, comprenant la Stoa d'Attale (il s'agit d'un portique hellénistique datant de 150 av. J.-C.) et le Temple d'Héphaïstos (construit de 449 à 415 av. J.-C.).



 Navigation :

Un certain nombre de lignes de bus s'arrêtent près de la zone.

INFORMATIONS PRATIQUES

GUIDE - PARTIE TOURISTIQUE

Le Théâtre de Dionysos

Construit au VI^e siècle av. J.-C. (ayant une capacité d'accueil de 17 000 spectateurs), il faudra descendre du côté sud de l'Acropole pour le rejoindre. Malgré le passage du temps, le Théâtre de Dionysos conserve encore son essence. Il est agréable de s'asseoir sur les gradins pour remonter jusqu'à ses débuts, au temps de la Grèce antique.



Navigation :

Pour y accéder, métro Akropoli, ligne 2.



Adresse : Mitseon 25, Athina 117 42,
Grèce



Quartier de Gazi



Pour sortir le soir, rien de mieux que le quartier Gazi ! L'endroit où se retrouve tous les athéniens pour faire la fête. Le quartier était auparavant industriel mais il a été aménagé pour construire des restaurants, des bars, des boîtes de nuits...

INFORMATIONS PRATIQUES

GUIDE - PARTIE TOURISTIQUE

Les musées

Musée Archéologique



À quelques pas au nord de la place Omónia, les amateurs d'Antiquité seront subjugués par le musée national d'archéologie d'Athènes.

Aujourd'hui ce sont 8 000 m² qui accueillent les visiteurs pour leur présenter des oeuvres et des collections de la préhistoire à l'Antiquité.

Ce musée, l'un des incontournables de la ville mais également l'un des plus importants musée d'archéologie et d'art antique au monde, regroupe plus de 20 000 oeuvres variées.



Navigation :

Le musée se trouve à 10 minutes à pied de la station Victoria de la ligne verte (1) ou à 10-15 minutes à pied de la station Omonia des lignes verte et rouge (1 et 2).

Un grand nombre de lignes de bus et de trolleybus s'arrêtent devant ou à proximité du musée.



Adresse : 28is Oktovriou 44, Athina 106 82, Grèce

Musée numismatique d'Athènes

Depuis sa création en 1834, le musée compte plus de 500 000 objets dans sa collection : des pièces de monnaie, des trésors, des sceaux de plomb byzantins, des médailles et des pierres précieuses. C'est l'un des plus anciens musées publics de Grèce.



Navigation :

Station de métro la plus proche, Syntagma, ou avec les lignes 2 et 3 ; Panepistimio, ligne 2.

Trolleybus : lignes 2, 3, 4, 11 et 13.



Adresse : Eleftheriou Venizelou 12, Athina 106 71, Grèce



INFORMATIONS PRATIQUES

GUIDE - PARTIE TOURISTIQUE

Lac de Vouliagmeni

Un lac thermal réputé pour ses bienfaits et où l'on peut se baigner toute l'année car la température de l'eau ne descend jamais en dessous de 20 degrés.



Adresse : Vouliagmeni 166 71, Grèce



CONTACTS

COORDONNÉES DE L'ÉQUIPE ORGANISATRICE :

ticemed13@univ-tln.fr

Retrouvez les informations et les présentations des intervenants sur le site Internet de TICEMED.

<http://www.ticemed.eu/>

